TRECHO 7: RUA MOISÉS LUPION

(ENTRE A R. MAL. FLORIANO PEIXOTO E A R. SETE DE SETEMBRO)

ÁREAS DE RECAPE (Trecho 7)	
Recape sobre Pedra Irregular	1.173,30 m²
Rampa de Acessibilidade	02 Unid.
TOTAL	1.173,30 m²

LEGENDA:
- Recape sobre Pedra Irregular
- Eixo de Pista
- Meio-Fio
- Alinhamento Predial

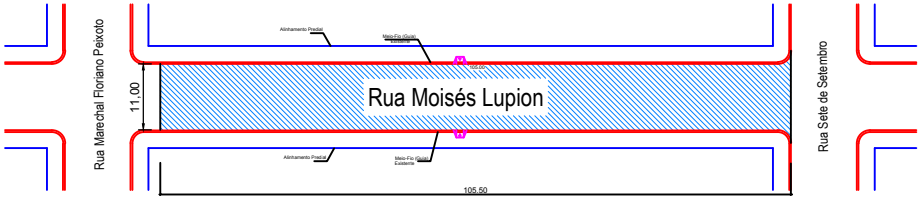

PLANTA DO TRECHO DE RECAPE
Escala:.....1/400

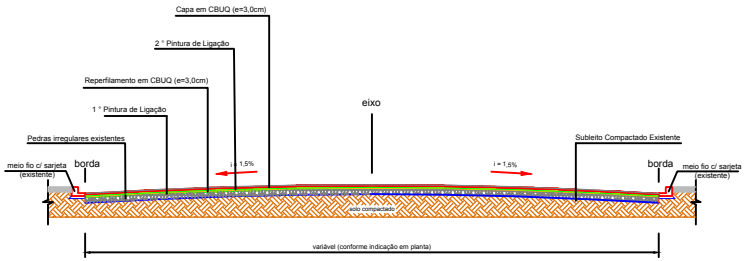

Secção Transversal do Recapeamento sobre Pedras Irregulares
Escala 1:50

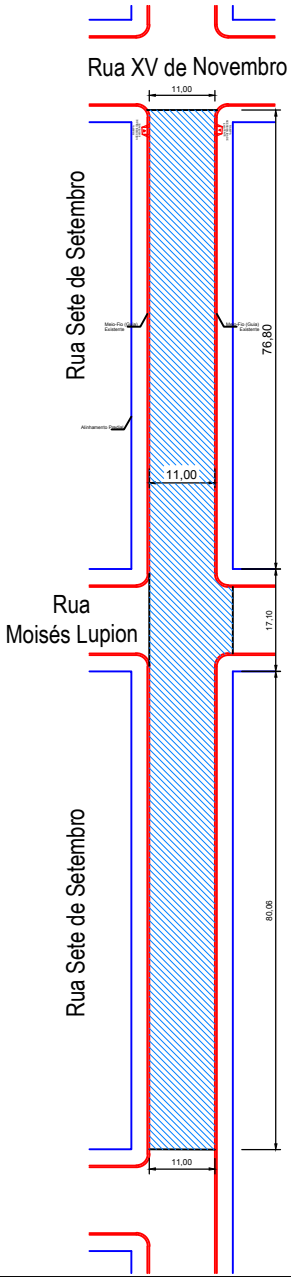

TRECHO 8: RUA SETE DE SETEMBRO

(ENTRE A R. 15 DE NOVEMBRO E A R. INTERV. MANOEL RIBAS)

ÁREAS DE RECAPE (Trecho 8)	
Recape sobre Pedra Irregular	1.948,58 m²
TOTAL	1.948,58 m²

LEGENDA:
- Recape sobre Pedra Irregular
- Eixo de Pista
- Meio-Fio
- Alinhamento Predial

PLANTA DO TRECHO DE RECAPE
Escala:.....1/400

PREFEITURA MUNICIPAL DE PALMITAL

DEPARTAMENTO DE ENGENHARIA — PRANCHA: **04/07**

OBRA: **PROJETO DE RECAPEAMENTO ASFÁLTICO**

ENDEREÇO DA OBRA:
TRECHO 1: R. XV de Novembro (entre R. Antônio Cravetto e R. Ângelo Vicentin);
TRECHO 2: R. Coronel Machado (entre R. 15 de Novembro e Rua Dr. Manoel Ribas);
TRECHO 3: R. Oliveira Lupion (entre R. Coronel Machado e R. Princesa Isabel);
TRECHO 4: R. Dr. Manoel Ribas (entre R. Oliveira Lupion e R. Dr. Manoel Ribas);
TRECHO 5: R. Mal. Deodoro da Fonseca (entre Av. Maranhão Cravetto e R. Sylvio Campanaro);
TRECHO 6: R. Oliveira Lupion (entre R. Sertão Comum e R. Mal. Floriano Peixoto);
TRECHO 7: R. Oliveira Lupion (entre R. Mal. Floriano Peixoto e R. Sete de Setembro);
TRECHO 8: R. Sete de Setembro (entre R. 15 de Novembro e R. Interv. Manoel Ribas).

CONTEÚDO: Planta de Pavimentação Asfáltica e Seção Transversal

Prefeitura de **Palmital** — CONSTRUINDO UM NOVO TEMPO!

PROPRIETÁRIO:
Prefeito Valdenei de Souza
Prefeitura Municipal de Palmital
CNPJ: 75.680.025/0001-82

RESPONSÁVEL TÉCNICO PELO PROJETO:
Eduardo O. Tomen
Engenheiro Civil - CREA-PR 80402/D

AUTENTICAÇÕES:

DESENHO: SIMONE DE ANDRADE | ESCALA: Indicada | Palmital, 12 de fevereiro de 2020.