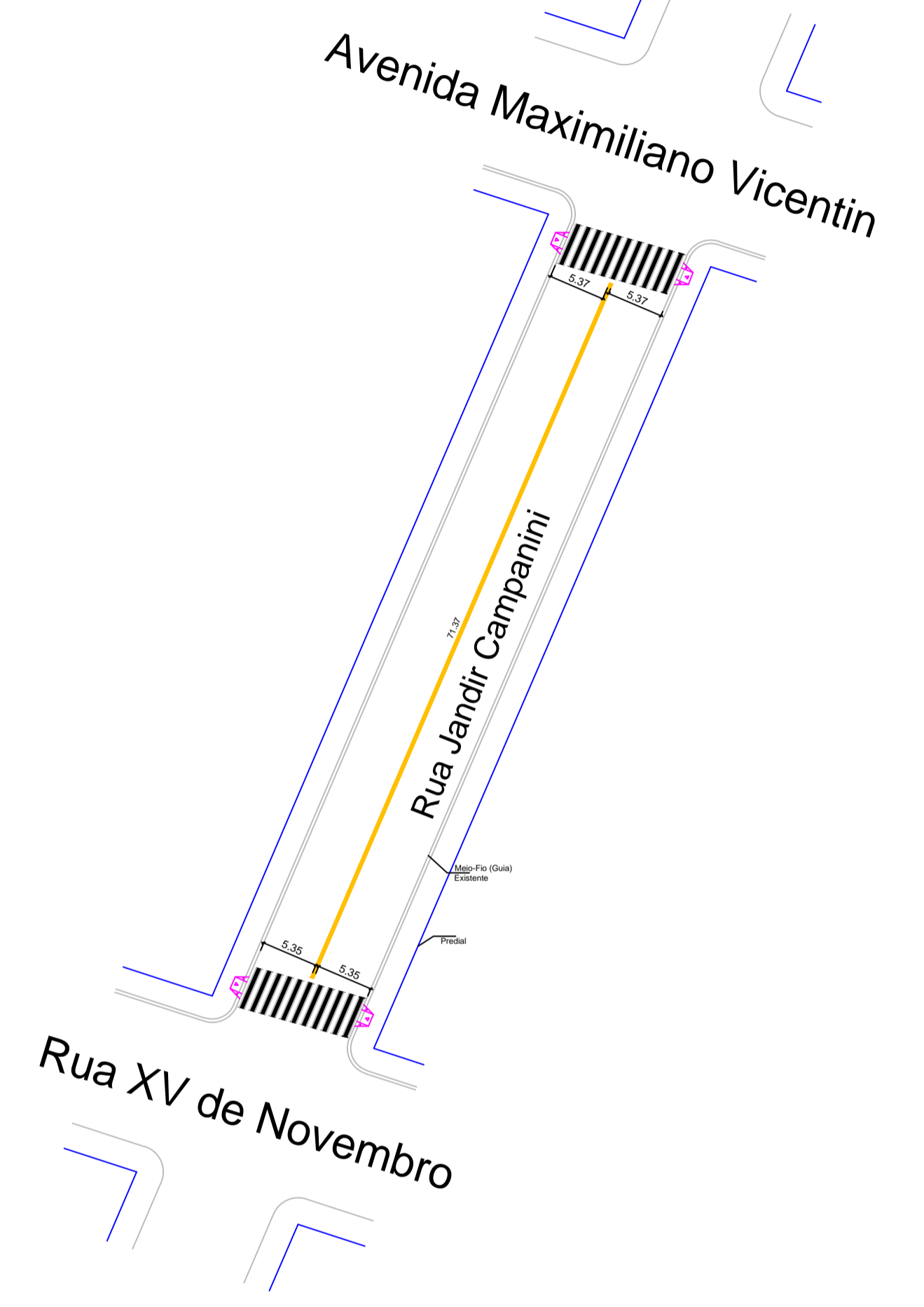
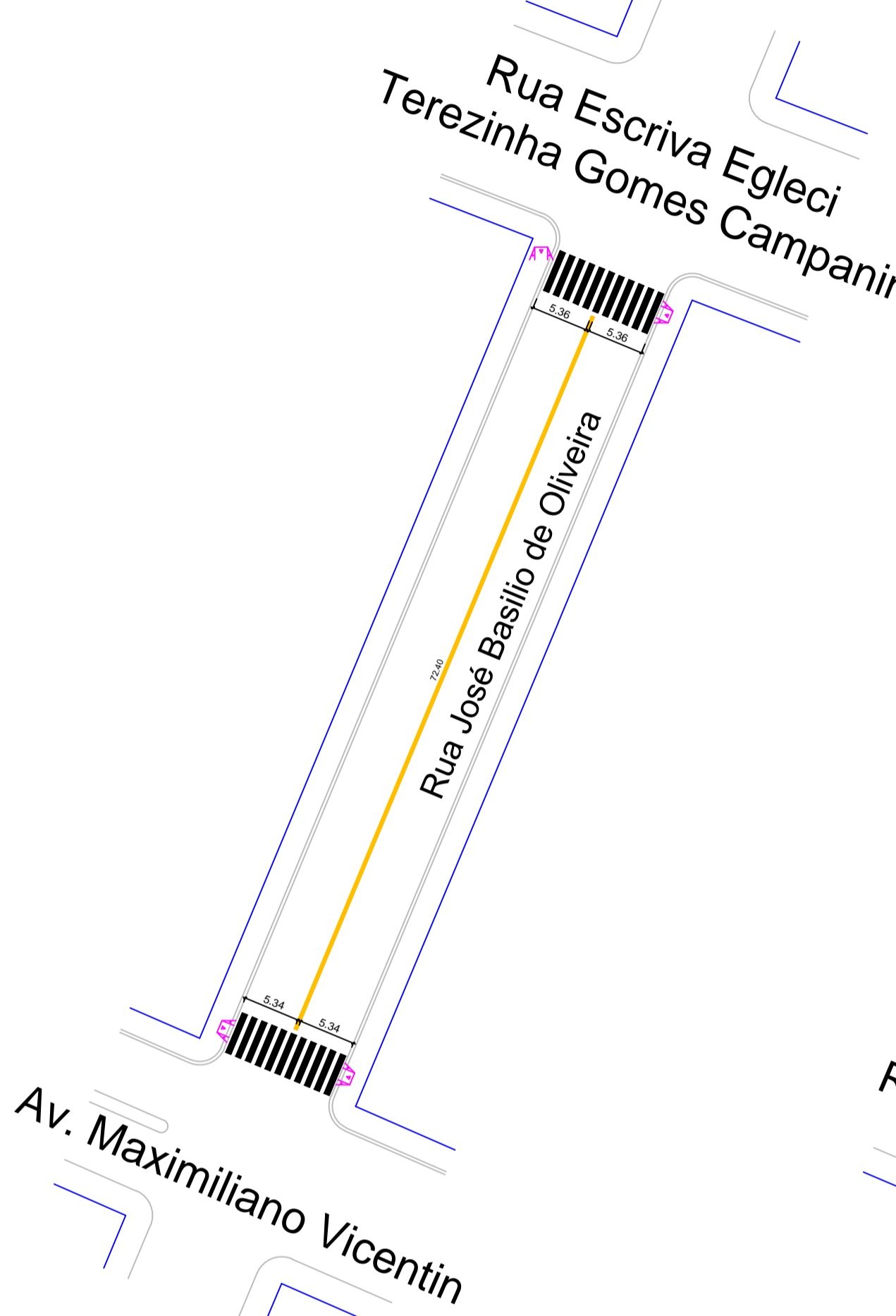


PROJETO DE SINALIZAÇÃO - TRECHO 1
RUA JANDIR CAMPANINI - ENTRE A AVENIDA MAXIMILIANO VICENTIN E A RUA XV DE NOVEMBRO



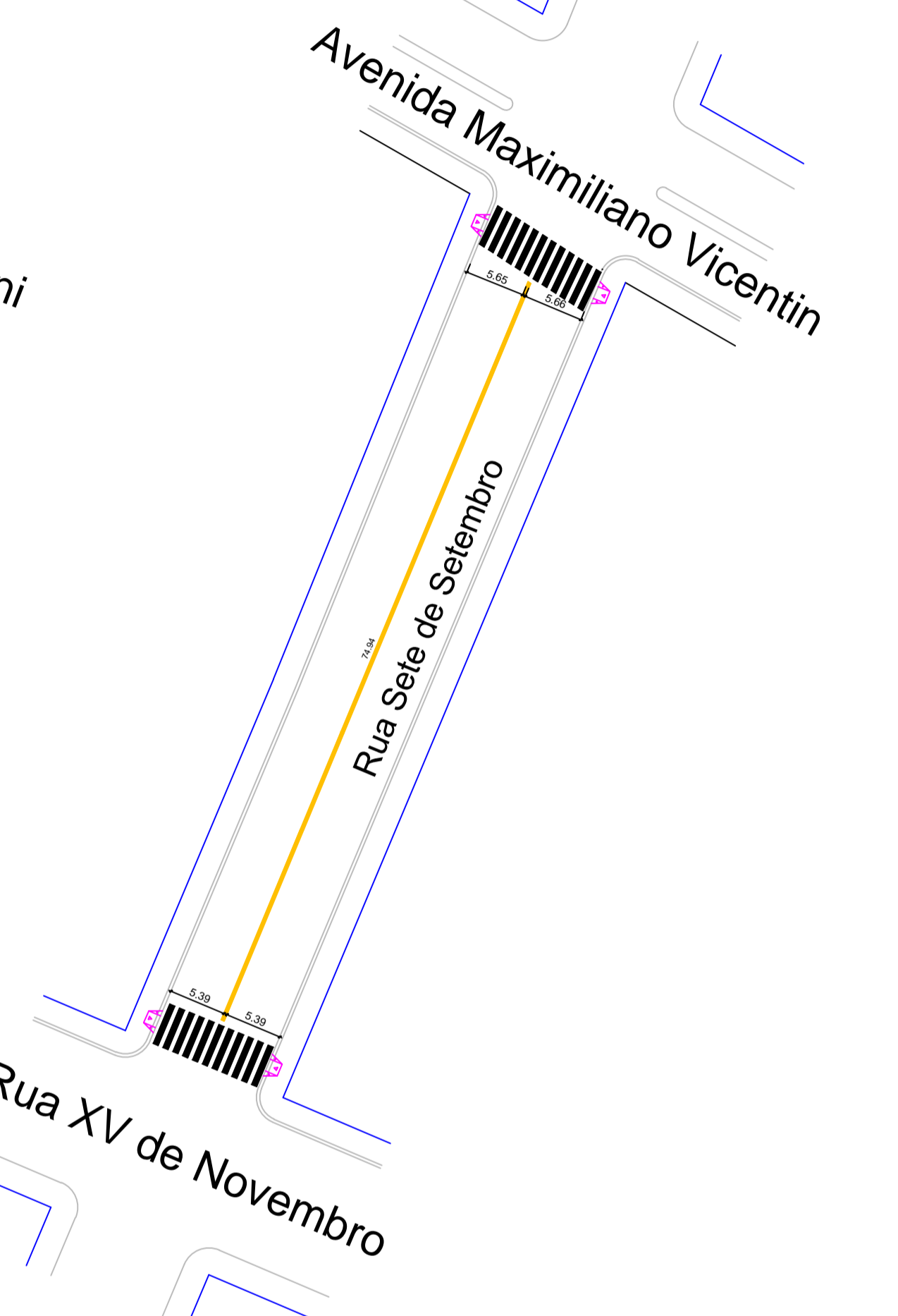
PLANTA DE LOCAÇÃO DO TRECHO DE SINALIZAÇÃO
Escala:.....1/500

PROJETO DE SINALIZAÇÃO - TRECHO 2
RUA JOSÉ BASILIO DE OLIVEIRA - ENTRE A RUA ESC. EGLECI CAMPANINI E XV DE NOVEMBRO



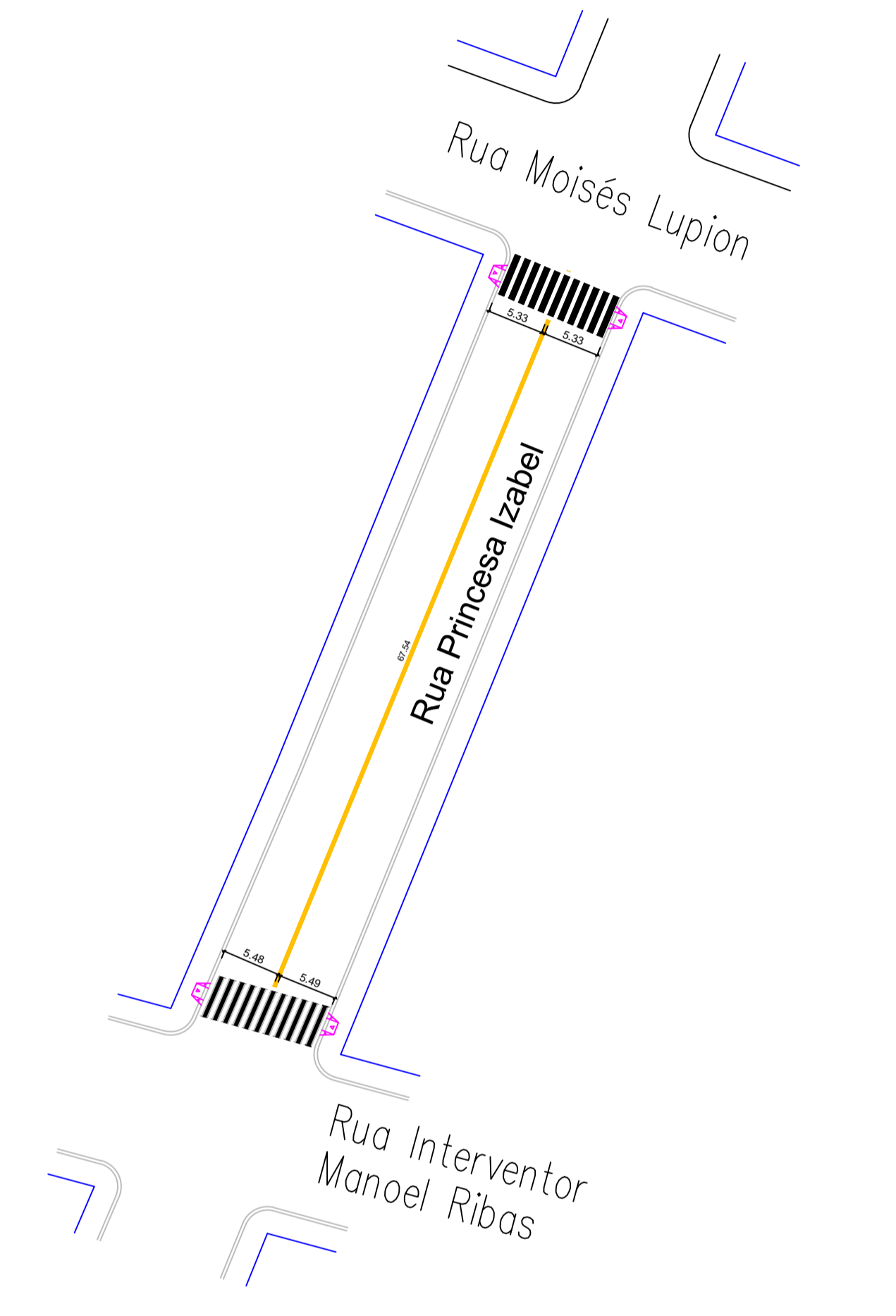
PLANTA DE LOCAÇÃO DO TRECHO DE SINALIZAÇÃO
Escala:.....1/500

PROJETO DE SINALIZAÇÃO - TRECHO 3
RUA SETE DE SETEMBRO - ENTRE A AV MAXIMILIANO VICENTIN A RUA XV DE NOVEMBRO

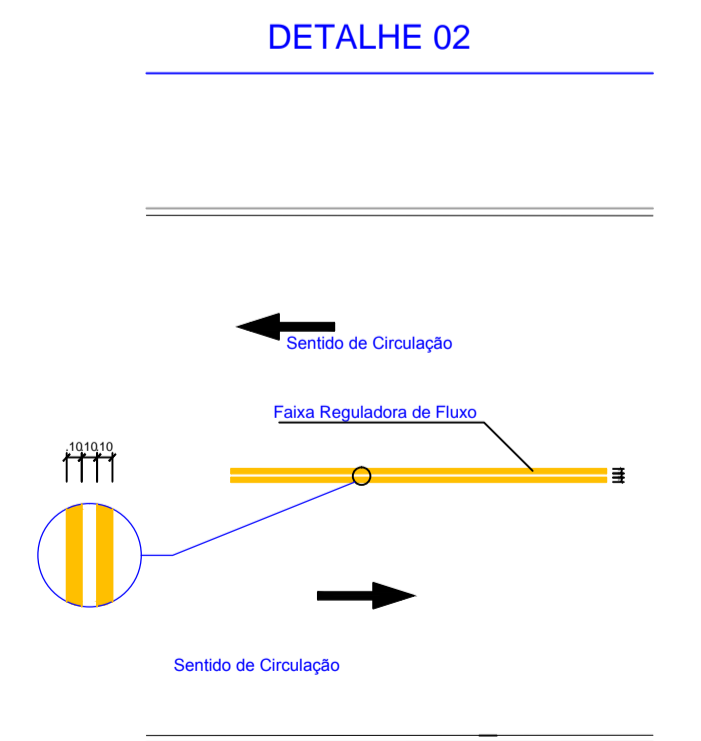
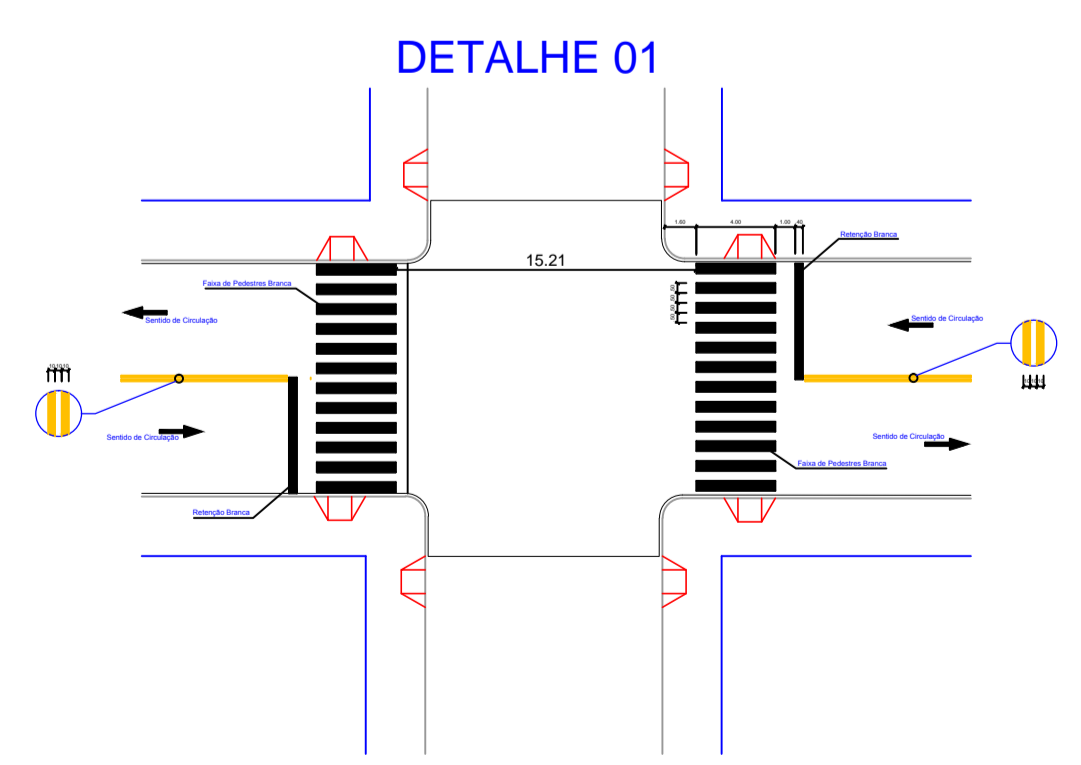


PLANTA DE LOCAÇÃO DO TRECHO DE SINALIZAÇÃO
Escala:.....1/500

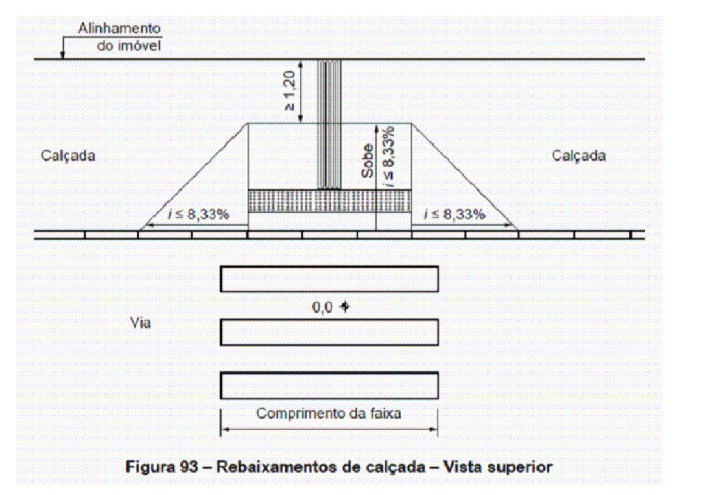
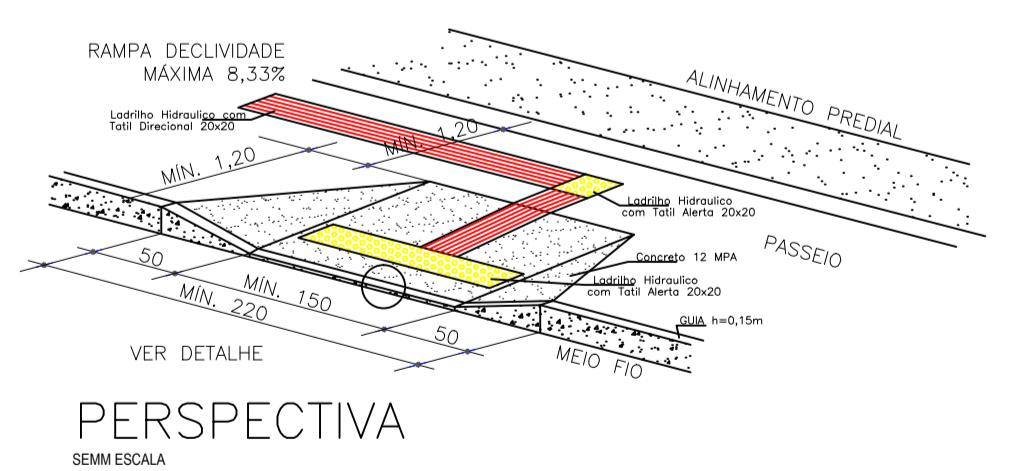
PROJETO DE SINALIZAÇÃO - TRECHO 4
RUA PRINCESA ISABEL - ENTRE A RUA MOISÉS LUPION E INTERVENTOR MANOEL RIBAS



PLANTA DE LOCAÇÃO DO TRECHO DE SINALIZAÇÃO
Escala:.....1/500



DETALHAMENTO DA RAMPA DE ACESSIBILIDADE



OBRA:		DESENHO:	DATA:	ULT. REVISÃO:
PROJETO DE RECAPEAMENTO ASFÁLTICO		Eduardo Tomen	15/02/2017	15/02/2017
PROJETO DE LOCAÇÃO DE RECAPE EM CBUQ		ARQUIVO:		
REFERÊNCIA:		ESTATÍSTICAS:		
LOCAÇÃO DOS TRECHOS DE SINALIZAÇÃO		ÁREA DE RECAPE SOBRE PEDRA IRREGULAR: 3.308,00 M ²		
CONTRATO Nº 1028917-3B		ÁREA DE RECAPE SOBRE PAV: 550,38 M ²		
		ÁREA TOTAL DE PAVIMENTAÇÃO: 3.858,38 M ²		
RESP. TÉCNICO:	PROPORLENTE:	ESCALA:		
Eduardo Orestes Tomen	VALDENEI DE SOUZA	INDICADA		
Engenheiro Civil - CREA: PR-80.402/D	Prefeito Municipal	FOLHA:		
		02/03		