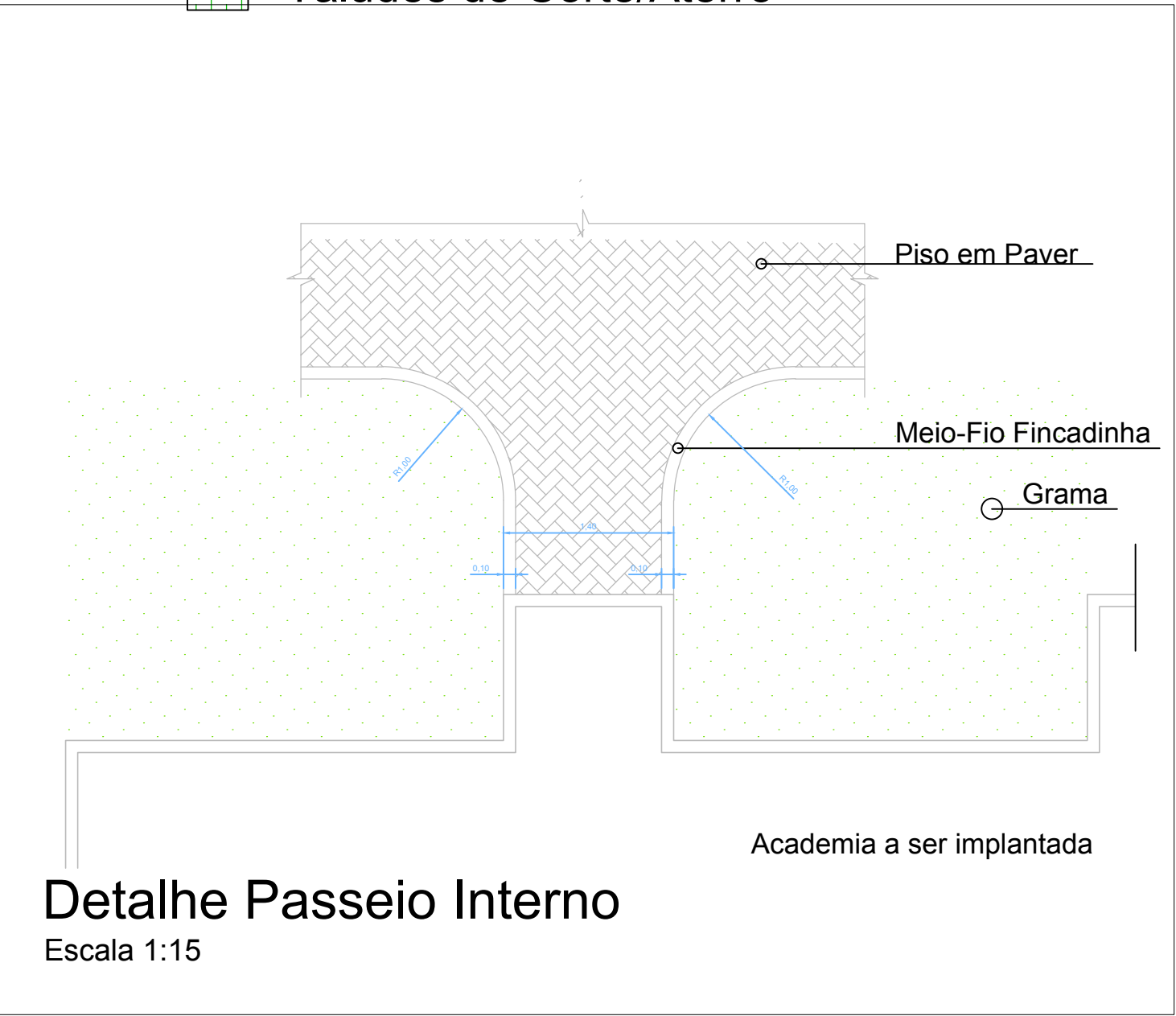


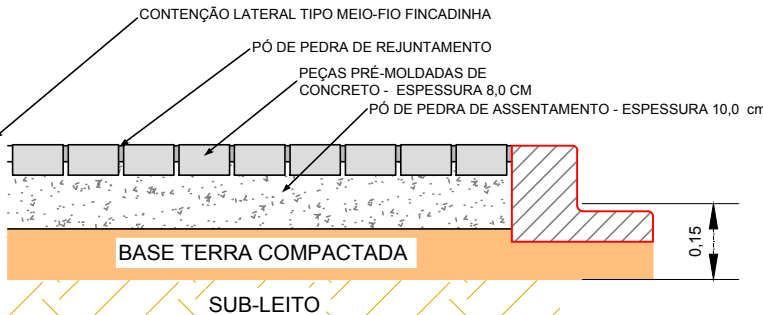
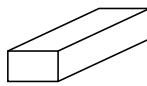
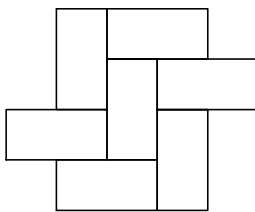
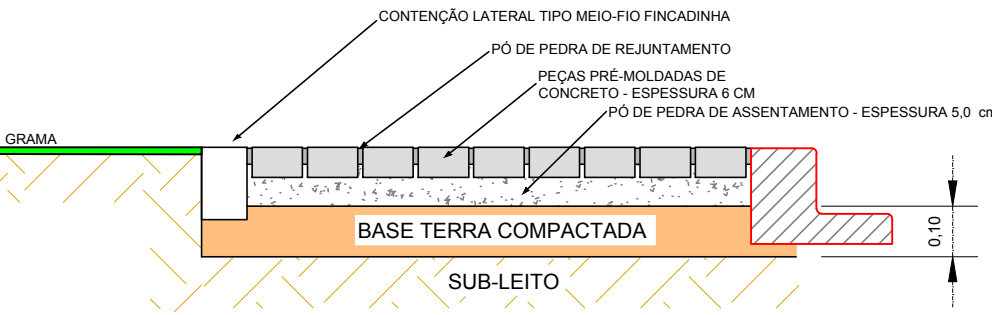
LEGENDA:

- Grama existente no terreno = 840,38 m²
- Replântio de Grama = 250,00 m²
- Paver Esp. 6 cm = 468,18 m²
- Paver Esp. 8 cm = 303,40 m²
- Meio Fio Pré-Moldado Novo = 64,50 metros
- Meio-Fio Fincadinha = 226,98 metros
- Meio-Fio Pré-Moldado Existente
- Taludes de Corte/Aterro



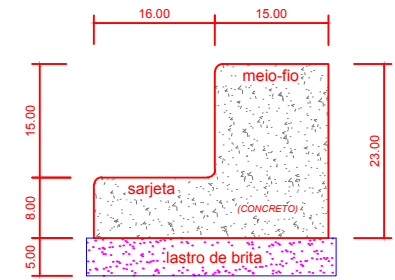
Planta de Piso

Escala 1:200



Detalhe do Meio-Fio com Sarjeta

(medidas em centímetros)



Secção Transversal Tipo
escala 1:10

PREFEITURA MUNICIPAL DE PALMITAL

DEPARTAMENTO DE ENGENHARIA

PRANCHA
02/04

PROJETO DE URBANIZAÇÃO - MEU CAMPINHO

ENDERECO DA OBRA:
Rua Enedina de Oliveira, esquina com a Rua 7 de Setembro, Loteamento Luiz Carollo, Palmital-Pr

CONTEUDO:
Planta de locação, Cortes, Perspectivas

PROPRIETÁRIO:
Prefeito Valdenei de Souza
Prefeitura Municipal de Palmital
CNPJ: 75.680.025/0001-82

RESPONSÁVEL TÉCNICO PELO PROJETO:
ALEX CLEYTON ALMEIDA MOHANNA
Engenheiro Civil - CREA-PR -156234/D



DESENHO: Darian

ESCALA: Indicada

Palmital, 20 de Maio de 2019.