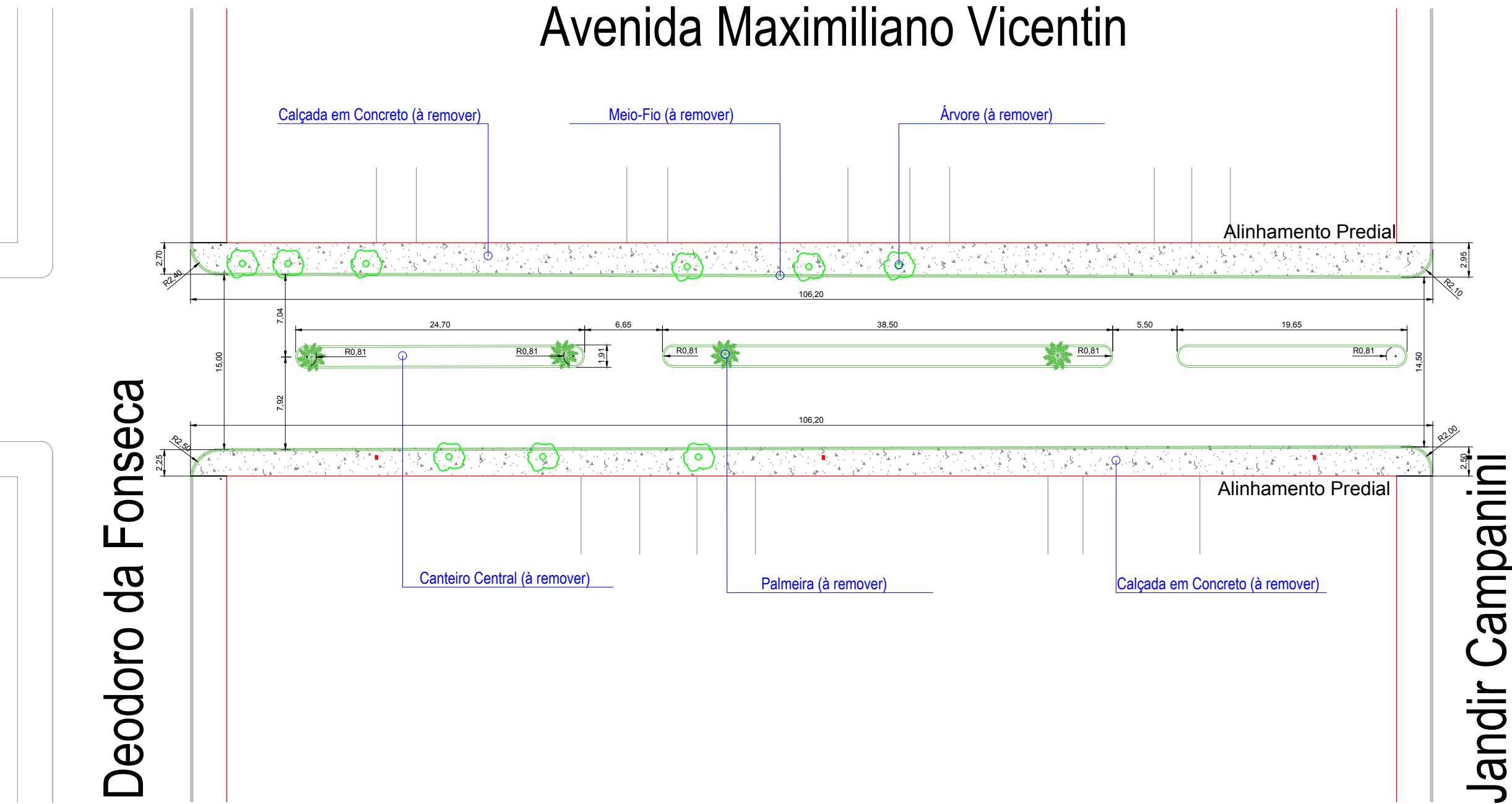
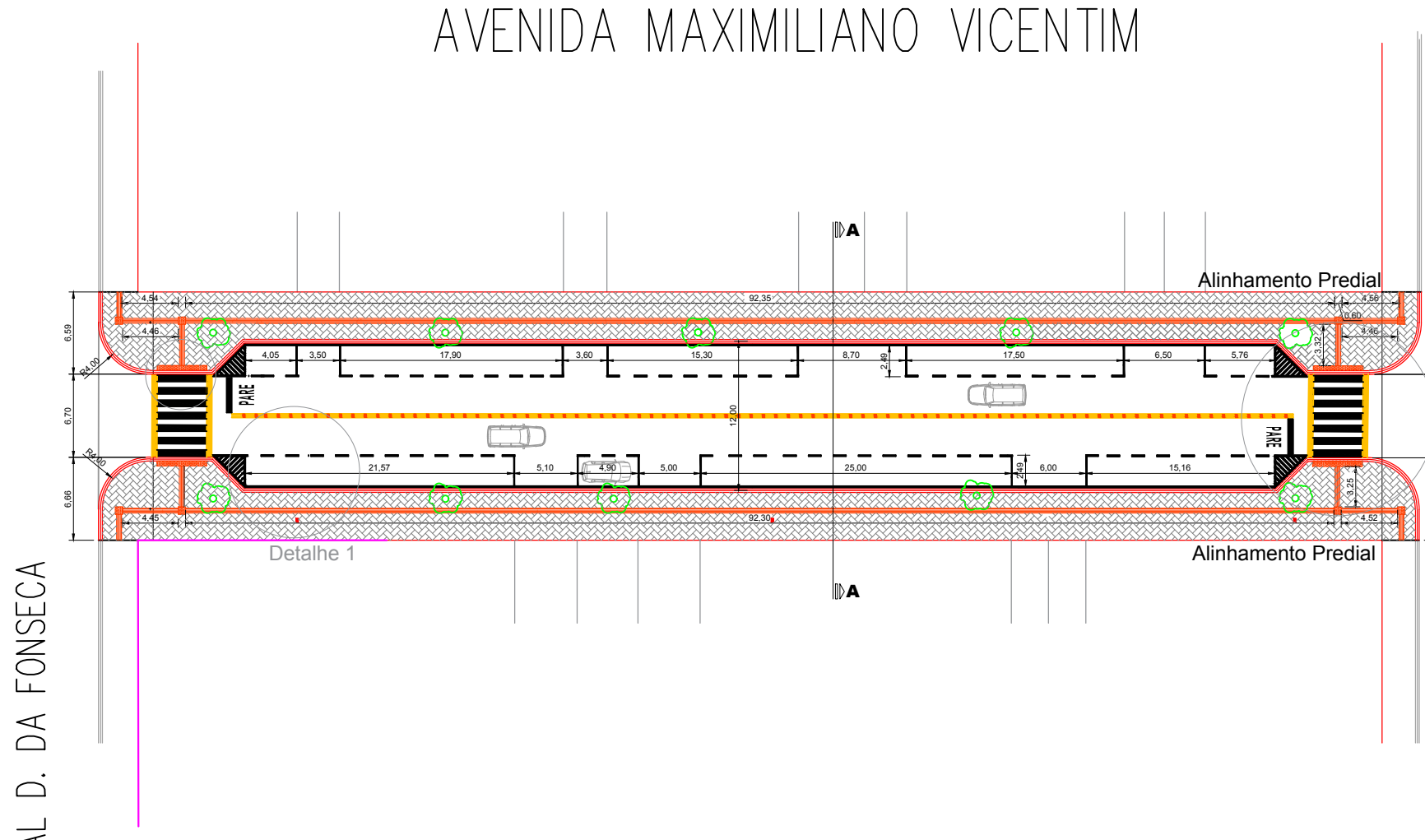
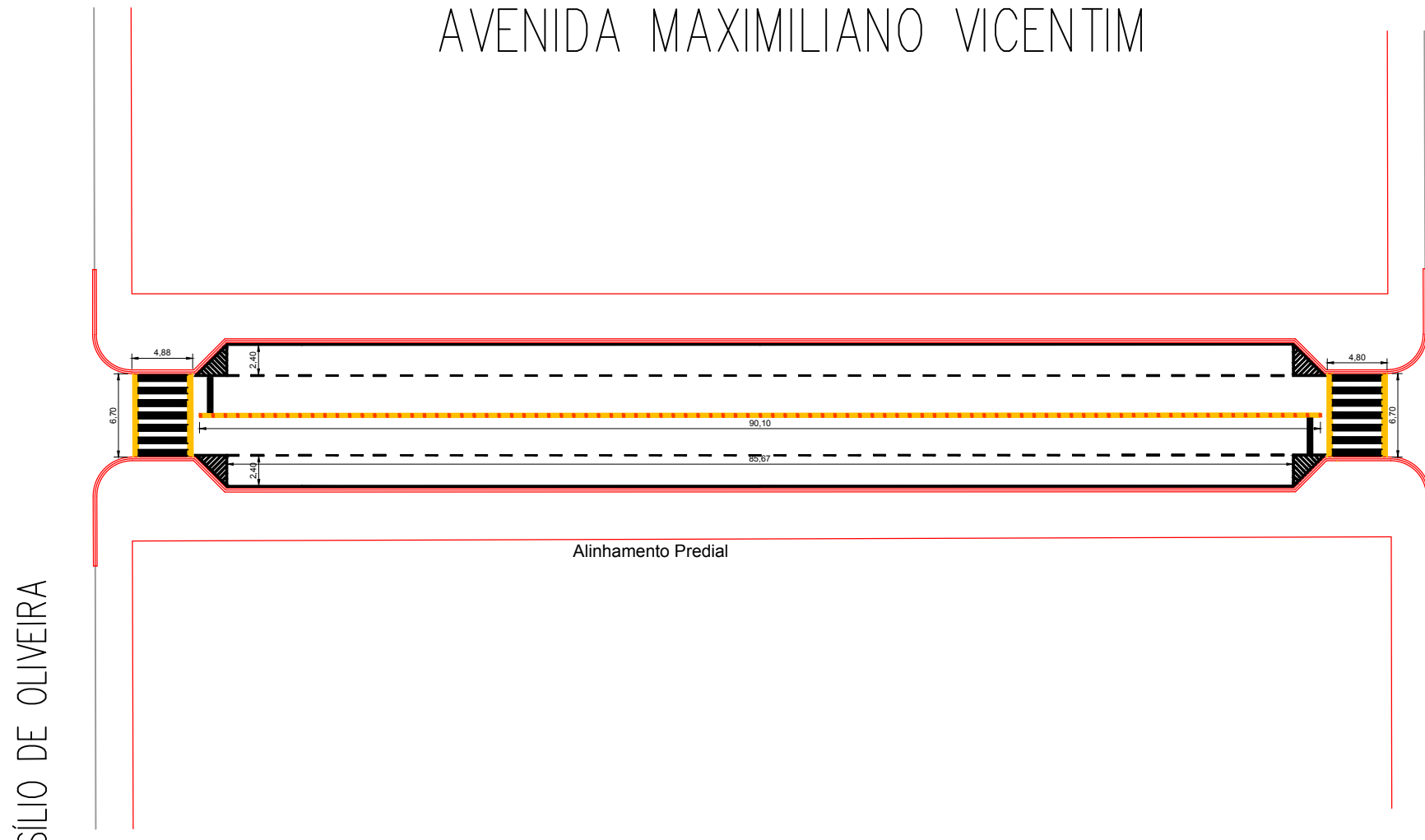


PLANTA DOS EQUIPAMENTOS URBANOS
Escala:.....1:500



PLANTA DA INTERVENÇÃO E REMOÇÕES
Escala:.....1:400

| TABELA DE PASSEIOS E SINALIZAÇÃO | | |
|----------------------------------|---|-----------|
| LEGENDA | QUANTIDADE | |
| | MEIO - FIO NOVO | 235,03 m |
| | PISO TÁTIL | 244,84 m |
| | PAVER ESP = 6 CM RETANGULAR 10X20 CM | 833,49 m2 |
| | ÁRVORES À PLANTAR | 10 un |
| | PINTURA BRANCA | 189,48 m2 |
| | PINTURA AMARELA | 85,20 m2 |
| | TAXÃO REFLETIVO | 263 un |

| TABELA DE DEMOLIÇÕES | | |
|----------------------|---------------------|-----------|
| LEGENDA | QUANT. | |
| | PALMEIRAS | 4 UN |
| | ÁRVORES | 9 UN |
| | MEIO-FIO | 390,93 M |
| | PASSEIO EM CONCRETO | 524,85 M2 |

PREFEITURA MUNICIPAL DE PALMITAL

DEPARTAMENTO DE ENGENHARIA

PRANCHA
02/04

OBRAS:
PAVIMENTAÇÃO ASFÁLTICA NOVA
RECAPEAMENTO ASFÁLTICO

ENDEREÇO DA OBRA:
AV. MAXIMILIANO VICENTIM, (TRECHO ENTRE A RUA MARECHAL D. DA FONSECA E
RUA JANDIR CAMPANINI)



CONTEÚDO:
Demolições, Remoções, Passeios e Sinalização

PROPRIETÁRIO:

Prefeito Valdenei de Souza
Prefeitura Municipal de Palmital
CNPJ: 75.680.025/0001-82

RESPONSÁVEL TÉCNICO PELO PROJETO:

Eduardo O. Tomen
Engenheiro Civil - CREA-PR 80402/D

AUTENTICAÇÕES:

DESENHO: Darlan ESCALA: Indicada Palmital, 23 de Janeiro de 2019.